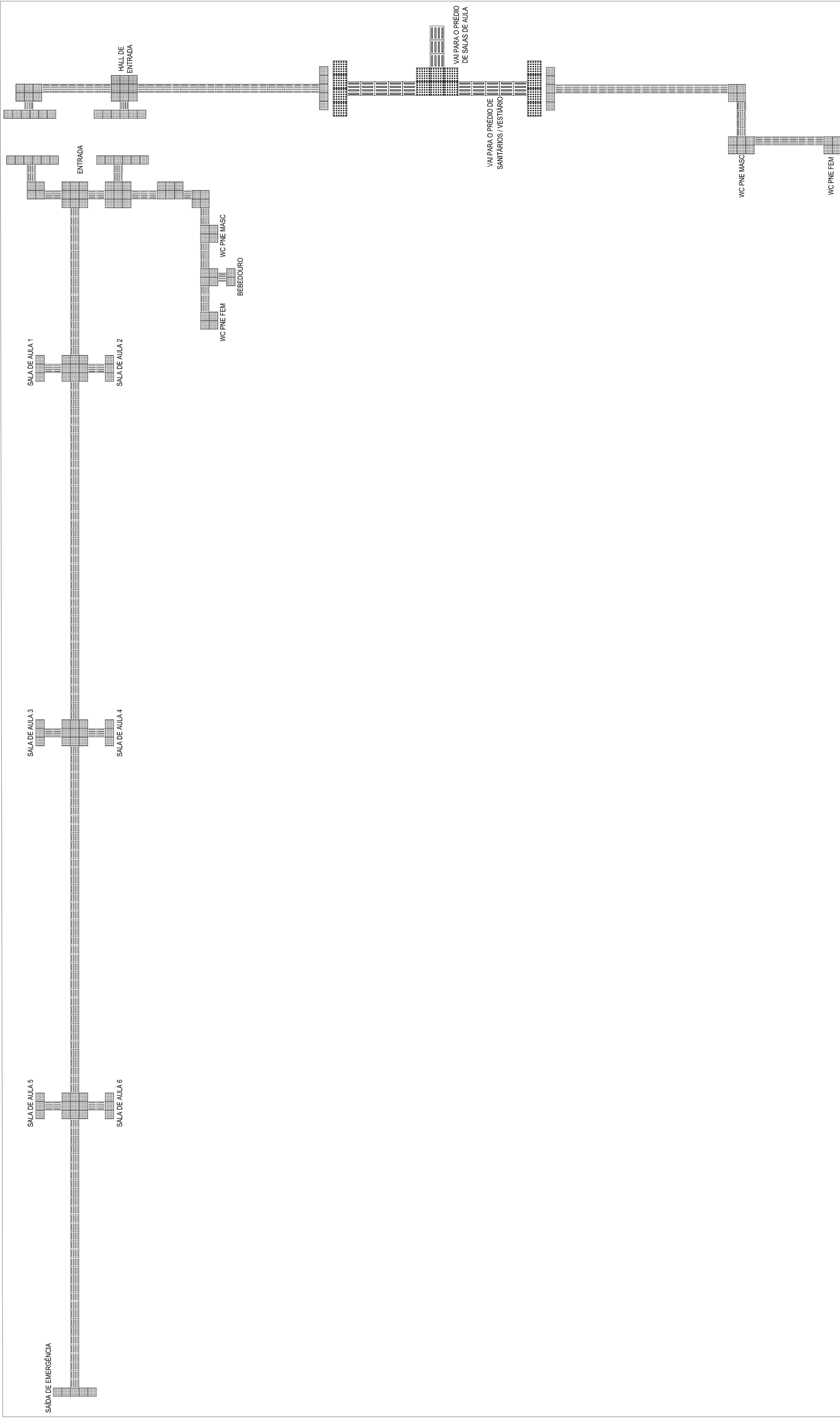
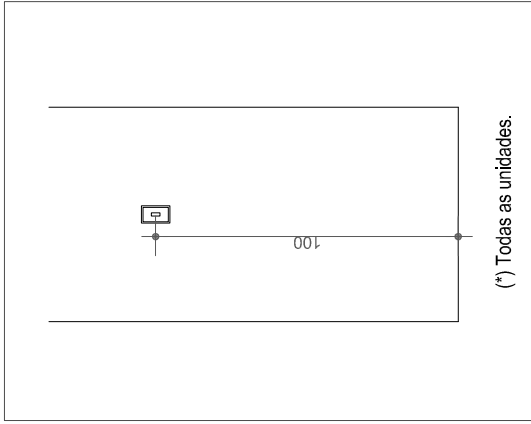


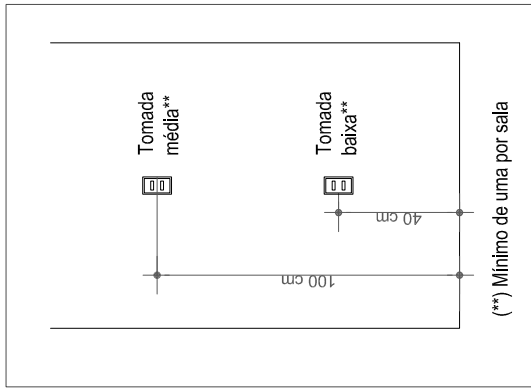
MAPA TÁTIL - VISTAS
ESCALA: 1/25



MAPA TÁTIL - DETALHAMENTO
ESCALA: 1/75




(1) Todas as unidades.



(**) Mínimo de uma por sala

ALTURA DAS TOMADAS
ESCALA: 1/25

ALTURA DOS INTERRUPTORES
ESCALA: 1/25

 INSTITUTO FEDERAL FARROUPILHA	PRÓ-REITORIA DE ADMINISTRAÇÃO COORDENAÇÃO DE ENGENHARIA E ARQUITETURA Rua Esmeralda, 430 - Fátima Nova - Camobi - CEP 91110-917 - Santa Maria - Rio Grande do Sul. Telefone: (51) 3726-4430
OBRA: SALAS DE AULA E SANITÁRIOS/VESTIÁRIOS	
LOCAL: IF FARROUPILHA - CAMPUS SANTO ÂNGELO	
PROJETO: ACESSIBILIDADE	ÁREA: 919,51 m²
CONTEÚDO: MAPA TÁTIL	ESCALA: Indicada
PROPRIETÁRIO:	DATA: Abril/2017
RESPONSÁVEL:	DESENHO: Janaina
	PRANCHA: 04/04
Eng. Civil Janaina Saydallas Volpatti, CREA RJ198844	